IMPLEMENTACE 5G/FRMCS - 2. ETAPA

SITUAČNÍ VÝKRES - BTS ŽST HOŠTEJN HOMOLE
MĚŘÍTKO 1:1 000

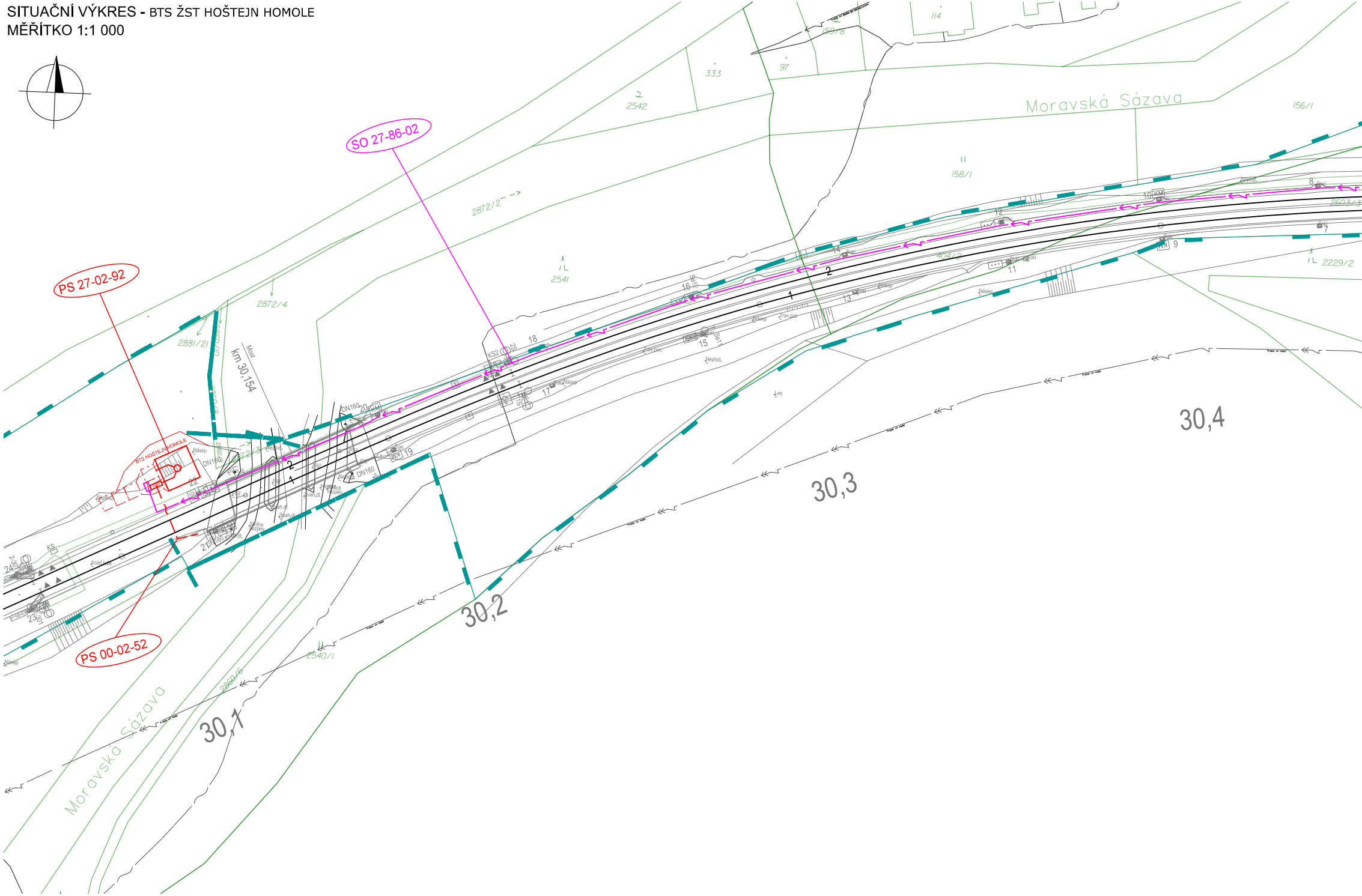
SO 27-86-02
PS 27-02-92
PS 00-02-52
BTS HOŠTEJN HOMOLE
km 30,154
Most
Moravská Sázava
Moravská Sázava
30,1
30,2
30,3
30,4
114
159/8
333
97
2542
156/1
158/1
2872/2
2872/4
2541
2881/2
2229/2
2603/3
404/2
2540/1
2860/6
DN160
KS
KS2
Násep
Neplod.
Trav.por.
Les
1
2
9
10
11
12
13
14
15
16
17
18
19
20
21
22
23
24

← PRAHA

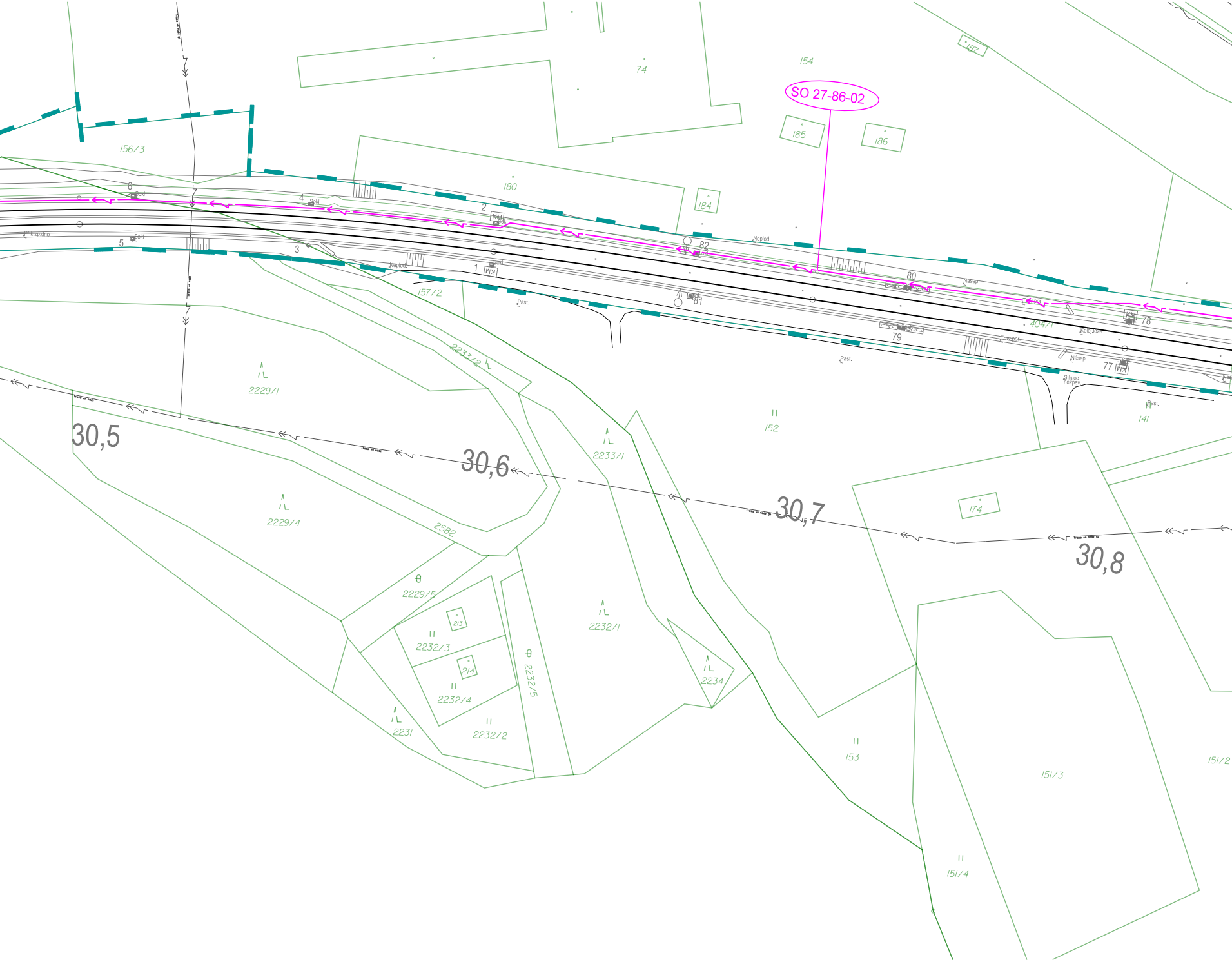
SO 27-86-02
30,5
30,6
30,7
30,8
154
74
187
185
186
156/3
180
184
157/2
2233/2
2229/1
2233/1
152
141
174
2229/4
2582
2229/5
2232/1
213
2232/3
214
2232/4
2232/5
2234
2231
2232/2
153
151/3
151/2
151/4
4047/1
82
81
80
79
78
77
Neplod.
Násep
Past.
Kolej.lože
Trav.por.
Slinice nezpev.
Přík.zp.dno
Sckl
KM

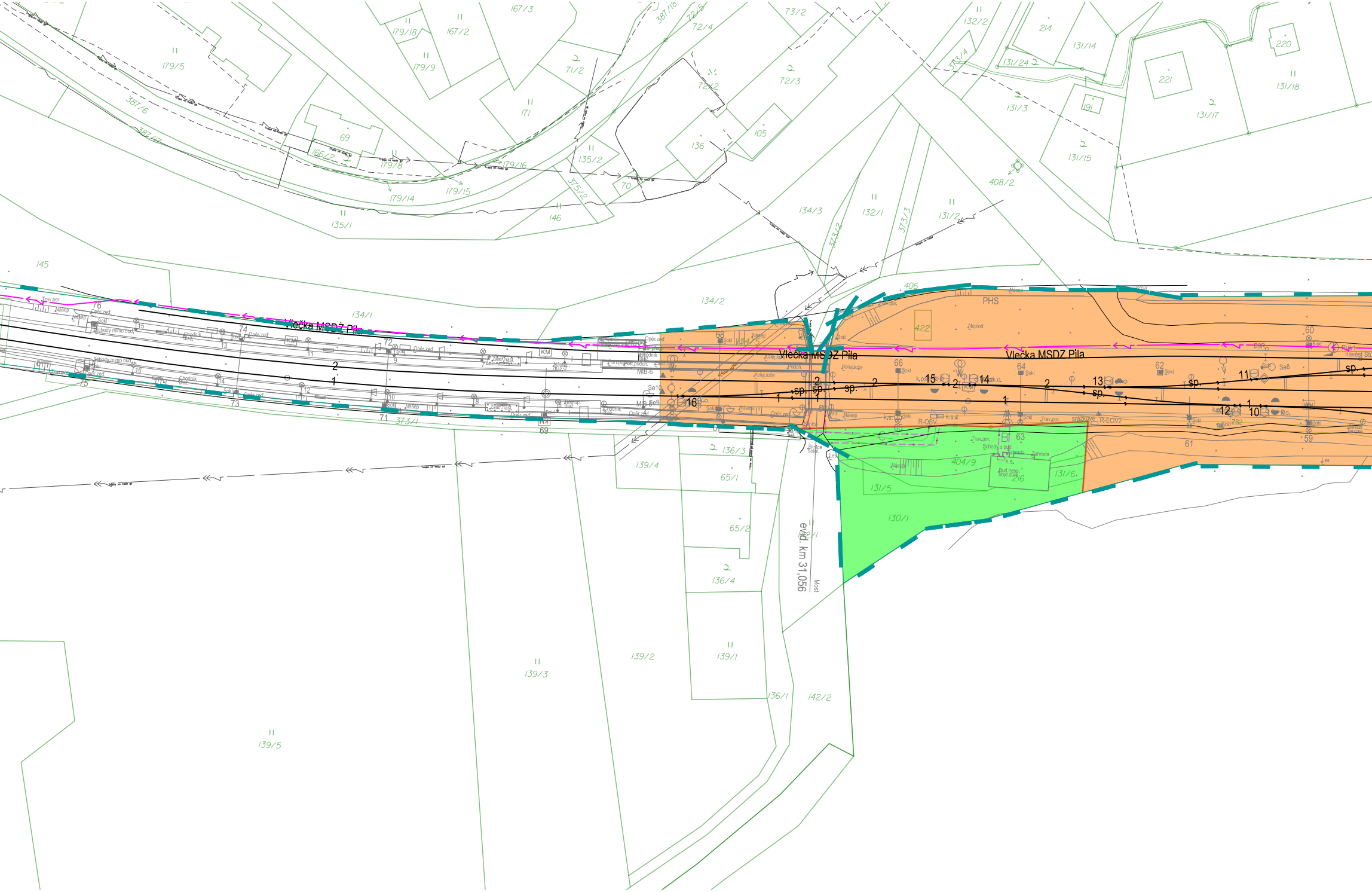
Vlečka MSDŽ Pila
Vlečka MSDŽ Pila
Vlečka MSDŽ Pila
evid. km 31,056
Most
PHS
406
422
134/2
134/1
134/5
145
179/5
387/6
387/7
69
166/2
179/8
179/14
179/15
179/16
135/1
135/2
146
375/2
70
136
105
72/2
72/3
72/4
72/5
73/2
387/16
71/2
171
167/2
167/3
179/18
179/9
134/3
132/1
373/2
373/3
373/4
131/2
131/3
132/2
214
131/14
131/24
131/15
131/17
131/18
191
221
220
408/2
136/3
139/4
65/1
65/2
136/4
139/1
139/2
139/3
139/5
136/1
142/2
142/1
131/5
130/1
404/9
216
131/6
373/1
76
75
74
73
72
71
69
68
66
64
63
62
61
60
59
67
16
15
14
13
12
11
10
sp.
Se8
Se9
Se10
R-OSV
R-EOV2
ZS2
MIB-6
KM
Zastř.nást.
Soki
Násep
Opěr.zeď
Schody mimo bud.
Chodník
Trav.por.
Kolej.lože
Neplod.
Les
Zahrada
Bud.nesp.
Schody u bud.
Silnice
srážkové

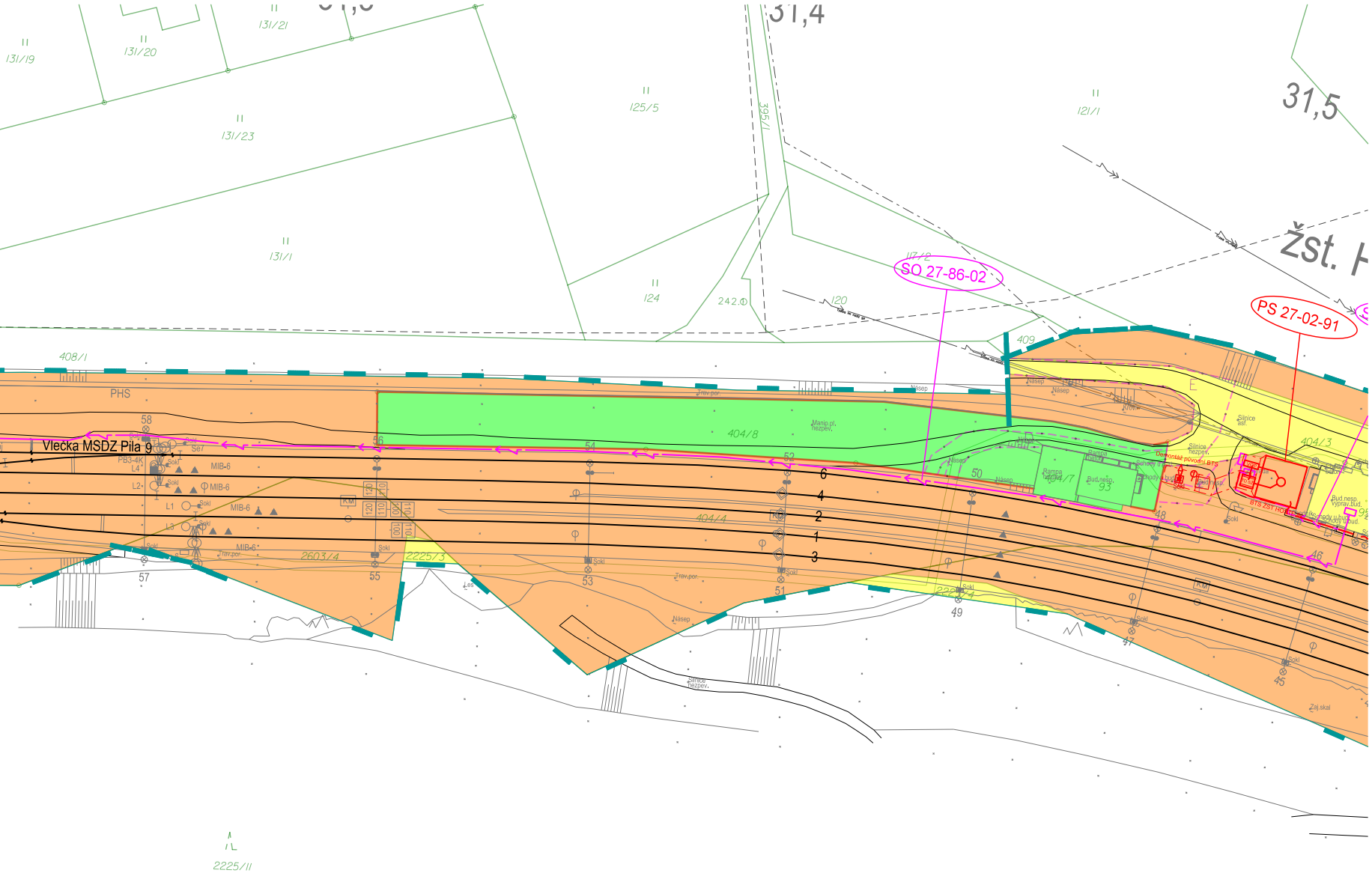
131/19
131/20
131/21
131/23
131/1
125/5
395/1
31,4
121/1
31,5
žst. H
124
242.0
117/2
120
SO 27-86-02
PS 27-02-91
409
408/1
PHS
Vlecka MSDZ Pila 9
58
56
54
52
50
48
46
57
55
53
51
49
47
45
6
4
2
1
3
404/8
404/4
404/7
404/3
2603/4
2225/3
2225/4
2225/11
93
MIB-6
L1
L2
L3
L4
PB3-4K
Se7
Sokl
Násep
Trav.por.
Manip.pl. nezpev.
Les
Silnice nezpev.
Silnice asf.
Zaj.skal
Rampa
Bud.nesp.
Demontáž původní BTS
BTS ŽST

OSTRAVA ➔

VYSVĚTLIVKY PRO MAPY JŽM A KASTRÁLNÍ MAPU

Sytě červeně budováno v rámci části D.1.2 (případně demontáže), sytě fialově v rámci D.1.3 a D.2.3.6 této stavby, modře budováno v D.2.1 a červeně budováno v rámci D.2.2.1

⊡	Nový anténní stožár
TD SŽ SŽ	Technologický domek/skříň SŽ
VOP	Prostor pro technologické skříně veřejných operátorů 5G
— — ~ —	Trasa nové sdělovací kabelizace (optický kabel, HDPE, metalický kabel)
— — ~ —	Trasa nové silové přípojky NN
⊟ ⊠	Nový silový rozvaděč/kabelová skříň
◕	Nová kabelová komora
— · — · —	Uzemnění
——	Hranice pozemků katastru nemovitostí
▬ · ▬	Hranice drážního pozemku
▨	Pozemky k převodu na SŽ v rámci ÚMVŽST (oranžová)
▨	Pozemky Českých drah a.s. po ÚMVŽST (zelená)

Stávající inženýrské sítě :

← ——	Sítě NN podzemní/nadzemní	—+— ——	Teplovod podzemní/nadzemní
⇇ ——	Sítě VN podzemní/nadzemní	—— Z —	Sítě zabezpečovacího zařízení dráhy
⇇ ——	Sítě VVN podzemní/nadzemní	—(- - -	Kanalizace
——	Plynovod NTL	← ——	Vodovod
——	Plynovod STL	—— RRS ——	Rádio-reléové spoje
——	Plynovod VTL		
— — ~ —	Sítě sdělovací podzemní/nadzemní		

Vyznačení inženýrských sítí je pouze orientační. Před započetím stavby a provádění výkopů kabelových rýh a ostatních zemních prací (výkopů pro základy, kabelové trasy, jam pro uložení kabelových komor a jam pro provedení protlaků a pod) je nutné provést jednotlivými správci těchto sítí jejich přesné vytýčení a tím zabránit jejich případnému poškození.

Při definitivním situování kabelové trasy je nutno vždy zohlednit stávající podzemní řády.

V místě křižovatky se stávajícím podzemním zařízením se TK, MK i HDPE trubky uloží do chráničky (žlab, PE korug. trubka a pod.) minimální délky 3m.

Veškeré kóty na výkresech situací jsou pouze orientační!

SEZNAM OBJEKTŮ STAVBY

Viz. příloha 2.001

Jiná ověření:	Paré:
Orientační schéma:	Razítko oprávněné osoby: Podpis: Datum:

Revize:	Datum:	Popis:	Kontroloval:
000	6.12.2024	Čistopis dokumentace	Ing. Oldřich Hora

Stavebník/Investor:	**Správa železnic, státní organizace**
Adresa:	Dlážděná 1003/7, 110 00 Praha 1
Zástupce investora:	Stavební správa západ
Adresa:	Ke Štvanici 656/3, 186 00 Praha 8 - Karlín

SPRÁVA ŽELEZNIC

Zhotovitel díla:	**SUDOP PRAHA a.s.**
Adresa:	Olšanská 2643/1a, 130 00 Praha 3
Kontakt:	T: +420 605 229 020 E: praha@sudop.cz
Zhotovitel části/objektu:	**SUDOP PRAHA a.s.**
Adresa:	Olšanská 2643/1a, 130 00 Praha 3
Kontakt:	T: +420 605 229 020 E: praha@sudop.cz
Hlavní projektant (HIP):	Ing. Martin Štrof
Specialista:	Ing. Ondřej Krupička

SUDOP PRAHA ®

Název stavby/akce:	**Implementace 5G/FRMCS na železničním koridoru Praha - Č. Třebová - Brno/Ostrava, 2. etapa - výstavba BTS pro 5G**	Označení investora: S632000565 Zakázka: **23-119.208**
Název části:	Situační výkresy	Označení části: **C.3**
Název objektu/dílčí části:	**Koordinační situační výkres**	Označení objektu/komplexu: **-**
Název přílohy:	Koordinační situační výkresy	Číslo přílohy (typ/pořadí): **2. 112**
Název dílčí části přílohy:	BTS ŽST Hoštejn Homole	

Odpovědný projektant: Ing. Ondřej Krupička	Zpracovatel přílohy: Ing. Ondřej Krupička	Měřítko: 1:1 000 Formáty: 9 x A4	Stupeň dokumentace: **DUSL**
Kraj: viz textová část	Katastrální území: viz textová část	TUDU: Viz textová část	Smluvní datum zpracování: **06.12.2024**

Označení investora::	*Stupeň dokumentace:*	*Část:*	*Objekt:*	*Podobjekt:*	*Příloha:*	*Revize:*
S 6 3 2 0 0 0 5 6 5	_ D U S L	_ C 3 X X X	_ X X X X X X X X	_ X X	_ 2 _ 1 1 2	_ 0 0 0

-